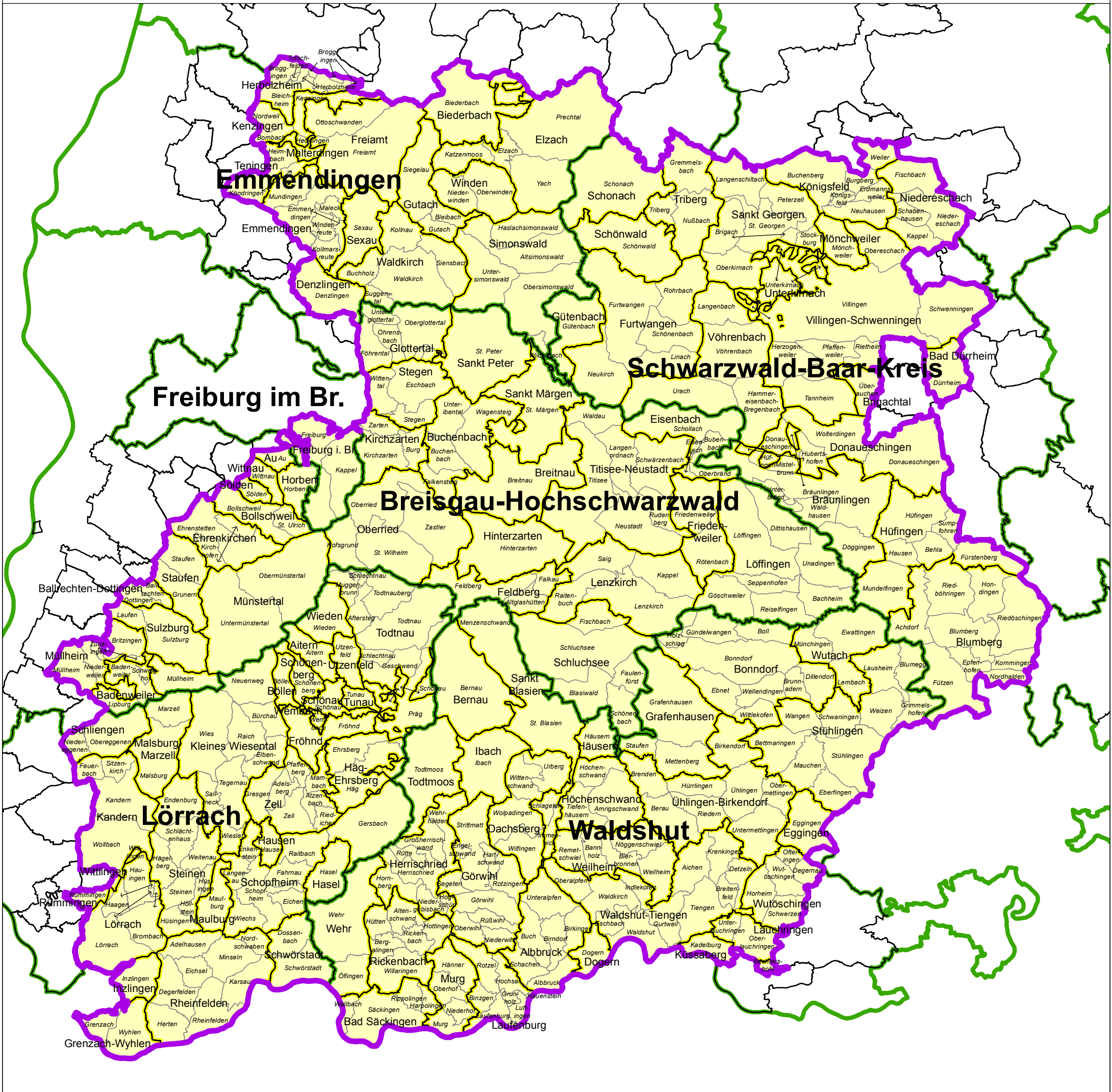






Naturpark "Südschwarzwald"

Regierungspräsidium Freiburg

Neufassung der Verordnung des Regierungspräsidiums Freiburg
über den Naturpark "Südschwarzwald"
vom 12. Oktober 2014



-  Naturpark Südschwarzwald
-  Landkreis
-  Gemeinde
-  Gemarkung



0 5 10 20 km

Maßstab 1 : 300.000

Blattgröße: A3

Kartengrundlage: 10.12.2013

gez. G. Rösch

Kartengrundlage:
Digitale Topografische Karte - Räumliches Informations- und Planungssystem (RIPS) der LUBW, Stand 06/2010
© Landesamt für Geoinformation und Landesentwicklung Baden-Württemberg (www.lgl-bw.de) Az.: 2851.9-1/19



Baden-Württemberg

REGIERUNGSPRÄSIDIUM FREIBURG

Referat 55 - Naturschutz, Recht
Bissierstraße 7, 79114 Freiburg i. Br.
www.rp-freiburg.de

Karte zu § 2 Abs. 4 der Verordnung
des Regierungspräsidiums Freiburg
über den Naturpark „Südschwarzwald“
vom 12. Oktober 2014

Freiburg i. Br., den 12.10.2014
Regierungspräsidium Freiburg

Bärbel Schäfer